

## DEFINITIU\_N=44

Codi	Centre	Localitat	Comarca
46000158	González Gallarza	Alaquàs	Horta Oest
46016774	Covalta	Albaida	Vall d'Albaida
46000262	San Blas	Albal	Horta Sud
46000791	Bernardo De Lassala Y Gonzalez	Alcublas	Serrans
46000924	Ausiàs March	Aldaia	Horta Oest
46000663	García Lorca	Alzira	Ribera Alta
46001850	Santa Bàrbara	Benifaió	Ribera Alta
46002076	Mare De Déu Del Pilar	Bonrepòs I Mirambell	Horta Nord
46002180	Cervantes	Buñol	Foia de Bunyol
46002441	Villar Palasí	Burjassot	Horta Nord
46002556	Papa Calixto III	Canals	Costera
46003433	Virgen Del Remedio	Chelva	Serrans
46003718	Doctor Corachán	Chiva	Foia de Bunyol
46003861	Eduardo López Palop	Ènguera	Canal de Navarrés
46003974	Sant Antoni Abat	Fortaleny	Ribera Baixa
46018266	El Garbí	L'Eliana	Camp de Túria
46004930	Vernisa	Llocnou De Sant Jeroni	Safor
46005004	9 D'octubre	Macastre	Foia de Bunyol
46005120	Benjamín Benlloch	Manises	Horta Oest
46005181	Blasco Ibáñez	Massalavés	Ribera Alta
46005259	San Juan Evangelista	Massamagrell	Horta Nord
46015599	El Crist	Meliana	Horta Nord
46005570	Jaume I	Mislata	Horta Oest
46006197	L'horta	Paiporta	Horta Oest
46006461	Vicente Mortes	Paterna	Horta Oest
46006884	Obispo Hervás	Puçol	Horta Nord
46003275	Villar Palasí	Quart De Poblet	Horta Oest
46003305	Santa Ana	Quartell	Camp Morvedre
46007153	Serrano Clavero	Requena	Plana d'Utiel
46017559	Mediterráneo	Sagunt - El Port	Camp de Morvedre
46008017	Ramón Laporta	Sinarcas	Plana d'Utiel
46008704	Lope De Vega	Torrent	Horta Oest
46008868	Joaquín Muñoz	Turís	Ribera Alta
46012355	Gaspar Gil Polo	València	VLC
46009061	Arquitecto Santiago Calatrava	València – Benimàmet-Benife	VLC
46009216	José Senent	València – Massarrojos	VLC
46013955	Maestro Victorio Montes	Venta Del Moro	Plana d'Utiel
46003652	Miguel De Cervantes	Xirivella	Horta Oest
46014111	Pintor Sorolla	Yátova	Foia de Bunyol
46004711	Taquígrafo Martí	Xàtiva	Costera
46017419	Benipeixcar	Gandia	Safor
46018102	Martínez Valls	Ontinyent	Vall d'Albaida
46000304	El Castell	Albalat dels Sorells	Horta Nord
46000821	La Sènia	L'Alcúdia de Crespins	Costera

**TRAMS POBLACIONALS:****Categoria**

<b>1</b>	<b>&lt; 5000 habitants</b>	<b>N=13</b>
<b>2</b>	<b>Entre 5001-20000 habitants</b>	<b>N=13</b>
<b>3</b>	<b>Entre 20001-50001 habitants</b>	<b>N=13</b>
<b>4</b>	<b>&gt; 500000 habitants</b>	<b>N=05</b>
		<b>N=44</b>

**RANG TOTAL (combinació INDICADORS Parcial):****Categories Indicadors sociodemogràfics i tècnics\_Indicadors Parcial**

<b>A</b>	<b>LÍNIES ESCOLARS</b>	
	Estructura unitària	1
	1 línia	2
	2 línies	3
	3 línies	4
<b>B</b>	<b>ALUMNAT TOTAL</b>	
	< 120 alumnes; <6 UT	1
	121 – 320 alumnes; 6-16 UT	2
	321 – 520 alumnes; 17-26 UT	3
	> 521 alumnes; >26 UT	4
<b>C</b>	<b>AULES</b>	
	< 10 aules	1
	10 – 20 aules	2
	21 – 30 aules	3
	> 31 aules	4
<b>D</b>	<b>SUPERFÍCIE (m²)</b>	
	< 1000 m²	1
	1000 – 3000 m²	2
	3100 – 5000 m²	3
	> 5000 m²	4
<b>E</b>	<b>FUSTERIA</b>	
	< 60	1
	61 – 120	2
	121 – 180	3
	> 180	4

**INDICADOR General = (A+B+C+D)/4**

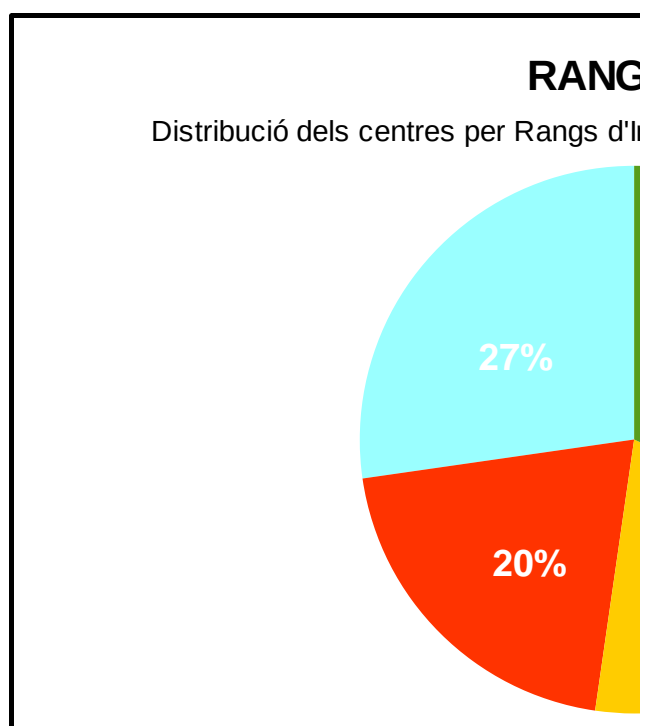
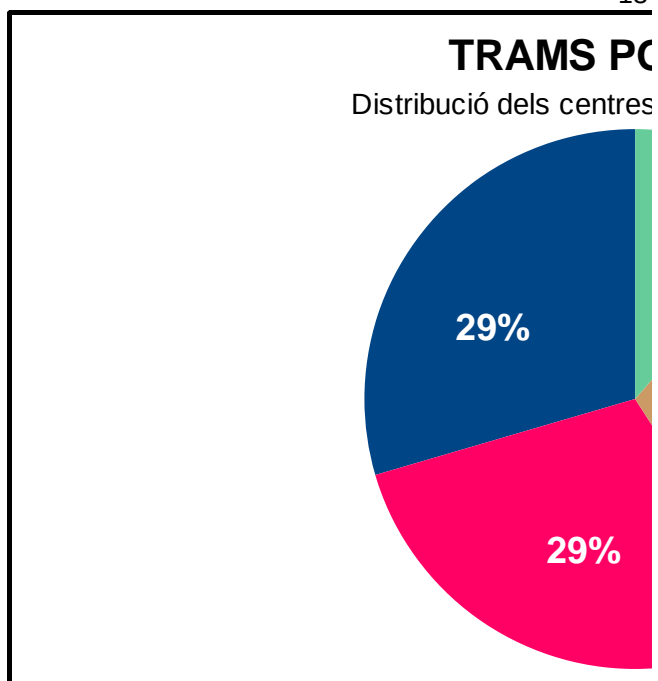
**INDICADOR Fusteria = E**

**RANG = (IG+IF)/2**

**Nota 1: El RANG és un INDICADOR global basat en indicadors sociodemogràfics i criteris tècnics**

**Nota 2: Les mitges son estimatives, ja que estem tractant variables categòriques**

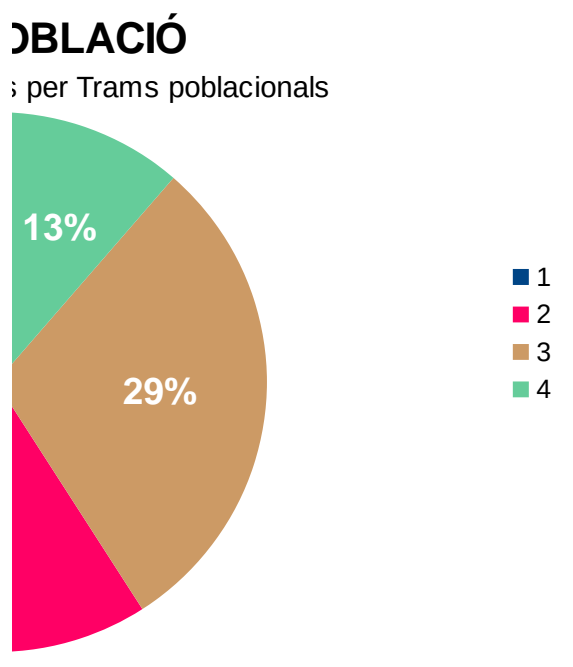
Núm alumnat	TRAM	RANG
469	3	4
165	2	2
130	2	2
90	1	1
481	3	4
352	3	2
316	2	4
424	1	4
349	2	4
419	3	4
196	2	1
129	1	1
399	2	4
356	2	3
175	1	1
419	2	3
89	1	1
?	1	1
422	3	4
113	1	1
444	2	3
492	2	3
343	3	3
457	3	4
588	4	4
431	2	4
177	3	3
225	1	1
412	3	4
448	4	4
77	1	1
338	4	3
620	2	3
176	4	2
127	3	3
168	1	1
69	1	1
725	3	4
147	1	2
268	3	2
118	4	1
400	3	2
558	1	2
575	2	2



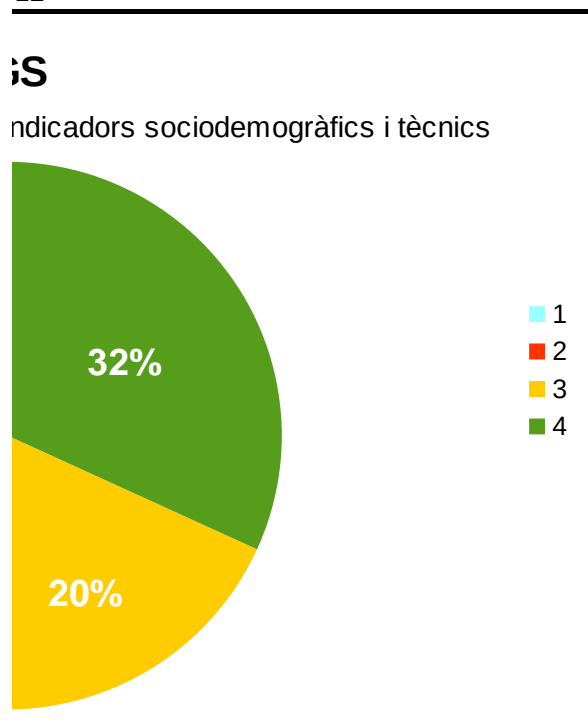
13.876

<b>RANG</b>	<b>Pressupost dotacional del RANG</b>
<b>1</b>	85.000,00 €
<b>2</b>	130.000,00 €
<b>3</b>	180.000,00 €
<b>4</b>	230.000,00 €
<b>PRESSUPOST TOTAL</b>	

per determinar la Dotació Pressupostària



12



<b>Pressupost TOTAL del RANG</b>	<b>N</b>
<b>1.020.000,00 €</b>	<b>12</b>
<b>1.170.000,00 €</b>	<b>9</b>
<b>1.620.000,00 €</b>	<b>9</b>
<b>3.220.000,00 €</b>	<b>14</b>
<b>7.030.000,00 €</b>	<b>44</b>